SITUATION GÉNÉRAL DU PONT FORESTIER
BATIMÉTRIE 30 CM
1:500

VUE EN PLAN DU PONT FORESTIER
1:50

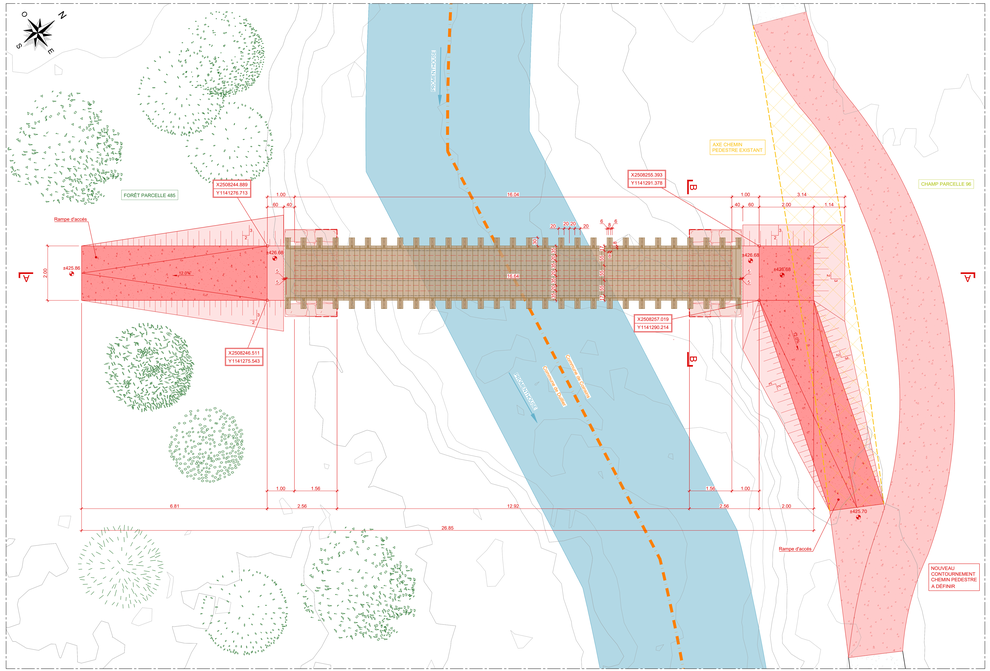

COUPE A-A LONGITUDINALE DU PONT FORESTIER
1:50

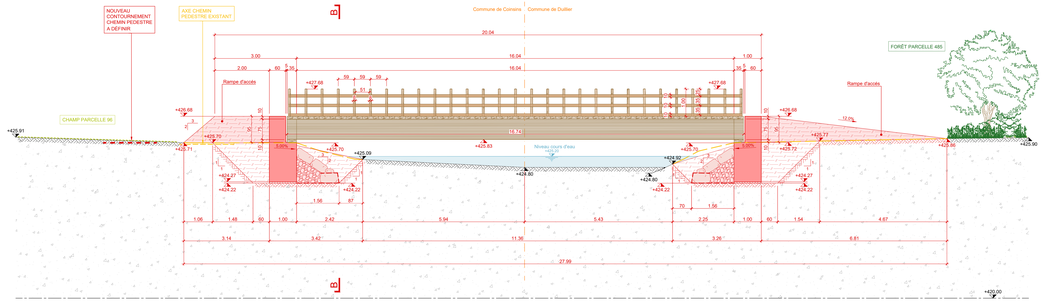

COUPE B-B TRANSVERSALE DE LA BERGE
1:20

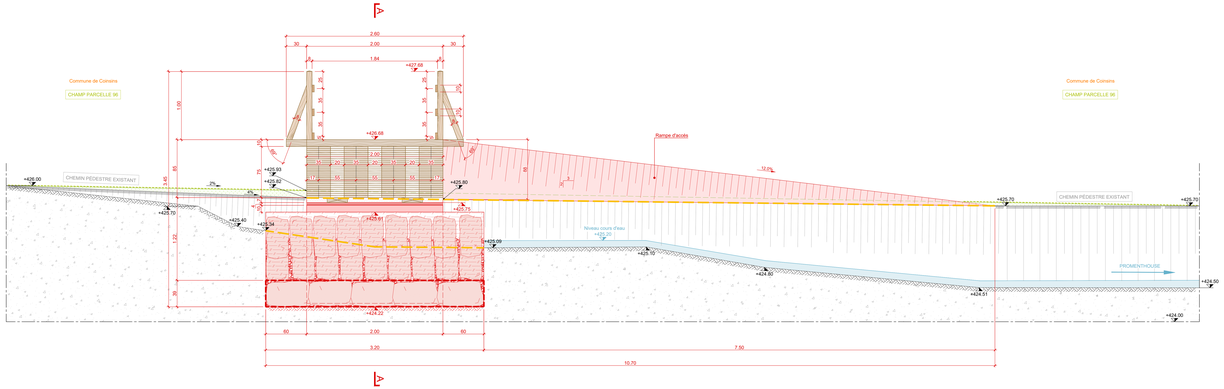

LEGENDE:

- Béquilles / montants pour garde de corps
- Pourtres structure en bois lamellé-collé GL24h
- Pourtres structure en bois lamellé-collé GL24h coupé
- Plancher en bois GL24h
- Rampe d'accès
- Rampe coupé
- Terrain existant
- Béton maigre
- Béton vue
- Béton vue en profondeur
- Béton coupé
- Grave de stabilisation des enrochements
- Remblais
- Promenthouse cours d'eau
- Enrochements
- Géosynthétique séparation des couches 200kg/m2
- Terrain naturel
- Démolis

ECHELLE 1:500
0 5 10 15 20 25 50m

ECHELLE 1:50
0 0.5 1 1.5 2 2.5 5m

ECHELLE 1:20
0 0.2 0.4 0.6 0.8 1 2m

Indice	Modifications	Date	Dessiné	Contrôlé	Visa
e					
d					
c					
b					
a					
-	Version initiale	07.05.25	EKDA	ABBA	BOPI

Renaturation de la Promenthouse

Commune de Coinsins et Commune de Duillier

AVANT PROJET

PASSERELLE SUR LA PROMENTHOUSE

Situation et coupes

ECHELLE 1:500 / 1:50 / 1:20

FORMAT A1 1189 X 841

DESSINÉ EKDA — DATE 07.05.2025

CONTRÔLÉ ABBA — VISÉ BOPI

DESSIN N° 5878-3101 — INDICE -

Rue de la Gare de Triage 5
1020 Renens - Suisse
Téléphone : + 41 21 637 12 12
Télécopie : + 41 21 637 12 08
E-Mail renens@gruner.ch
Internet www.gruner.ch
gruner